

## DOC. 3

### **ELENCO AIUOLE SITUATE IN VIE E PIAZZE DEL TERRITORIO COMUNALE**

#### CAPOLUOGO:

1. Via Montebianco
2. Via Montebianco incrocio via della Pace
3. Via Montebianco incrocio via Gran Sasso
4. Via Gran Sasso incrocio via Col di Nava
5. Via Cervino incrocio v.le Monte Rosa
6. Circonvallazione incrocio via San Benedetto Po
7. Rotonda circonvallazione intersezione via San Benedetto Po
8. Circonvallazione incrocio v.le Kennedy
9. V.le Kennedy incrocio via Bellini e via Mascagni
10. P.za Orsino Orsini
11. Via Amerigo Vespucci incrocio via Ponte Giorgini
12. Strada Prov.le n. 3 del Padule km 19 (Ex Paoletti)
13. Via Cassiopea (2)
14. Via Sardegna incrocio via Sicilia
15. S.P. delle Collacchie incrocio S.P. delle Rocchette
16. Rotonda delle Rocchette di fronte al Campeggio Stella del Mare

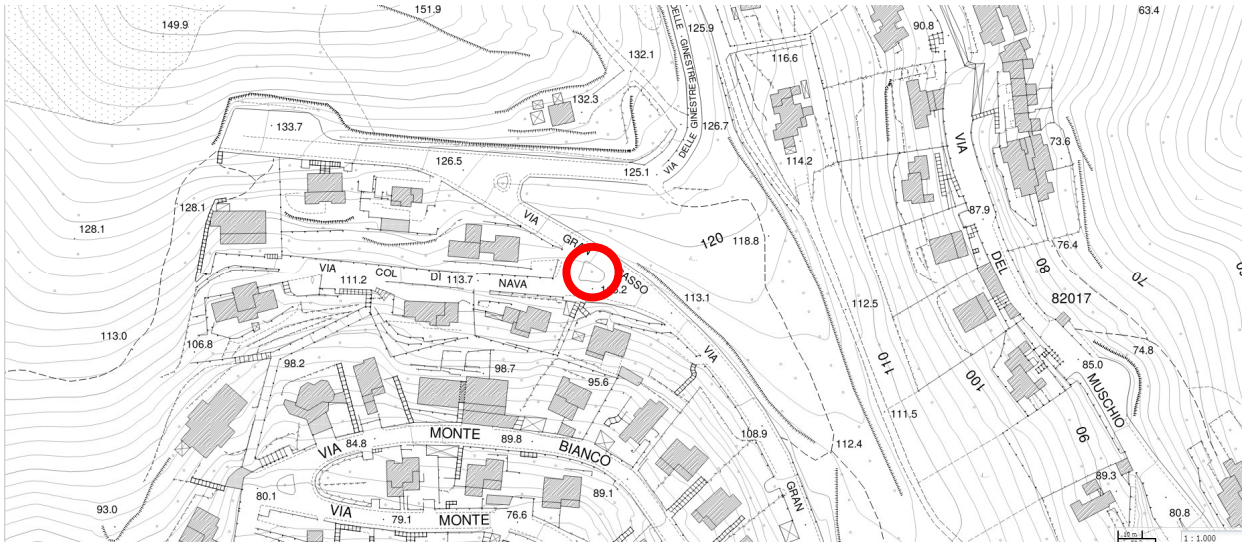
#### FRAZIONI – PUNTA ALA :

17. Intersezione tra s.p. n.- 61 e via delle Sirene (ingresso bagno La Vela)
18. Prima rotonda di Punta Ala alla S.P. n. 61 e via del Gualdo
19. Rotonda della chiesa
20. Rotonda del Porto
21. Intersezione tra via del Gualdo e via Breve
22. Intersezione tra via Breve e via delle Sughere
23. Intersezione tra via Breve e via dei Pastori (aiuole)
24. Intersezione tra via del Gualdo e via del Poggio alle Mandrie
25. Intersezione tra via del Gualdo e via delle Comete (Piastra Servizi)
26. Aiuola via del Castello biforcazione via dello Sparviero
27. Via cala del Pozzo (2 lungo la strada e una di fronte all'hotel Cala del Pozzo)
28. Intersezione tra via della Dogana e via delle Sirene
29. Aiuola all'ingresso di via Rio Palma

#### FRAZIONI – TIRLI:

30. Via della Chiesa (vicino alla cabina telefonica)
31. Via della Quercia (aiuola del Monumento)





4) Via Gran Sasso incrocio via Col di Nava (circa 50 mq)



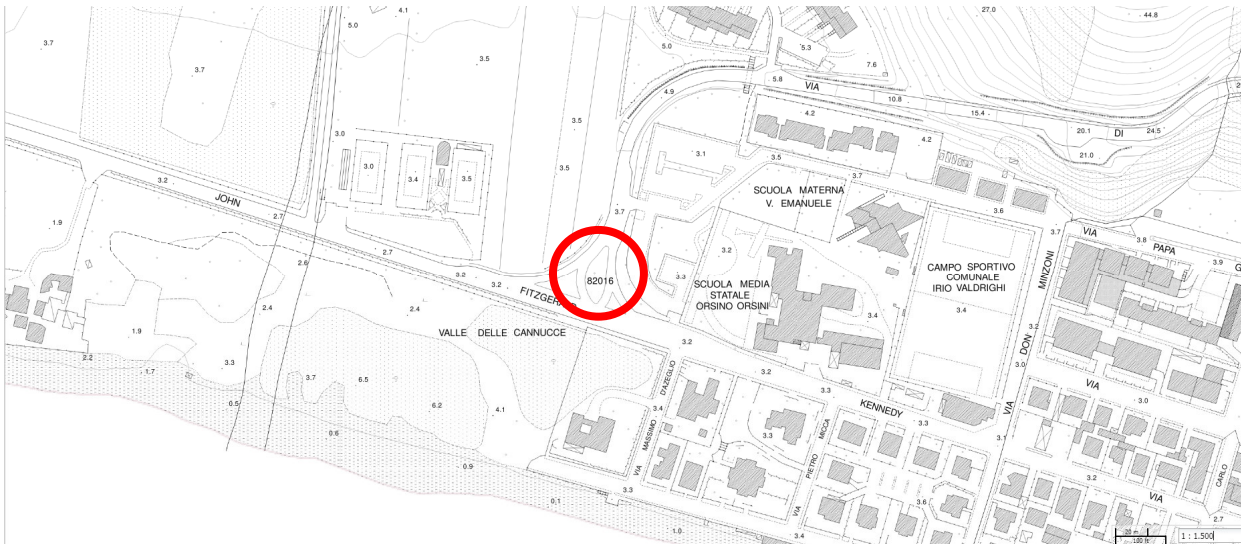
5) Via Cervino incrocio v.le Monte Rosa (circa 30 mq)



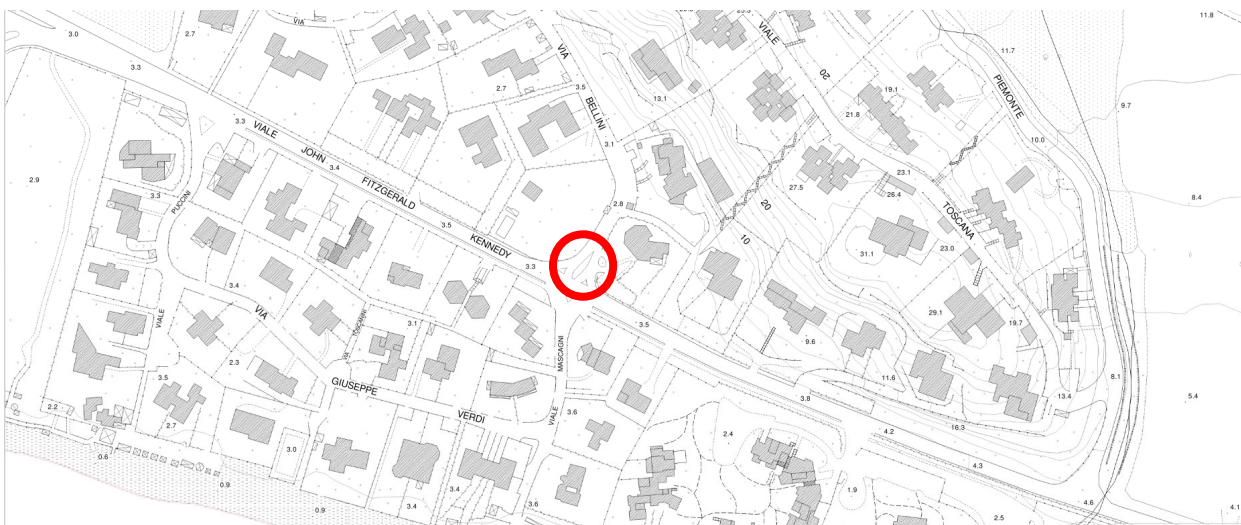
6) Circonvallazione incrocio via San Benedetto Po (circa 20 mq)



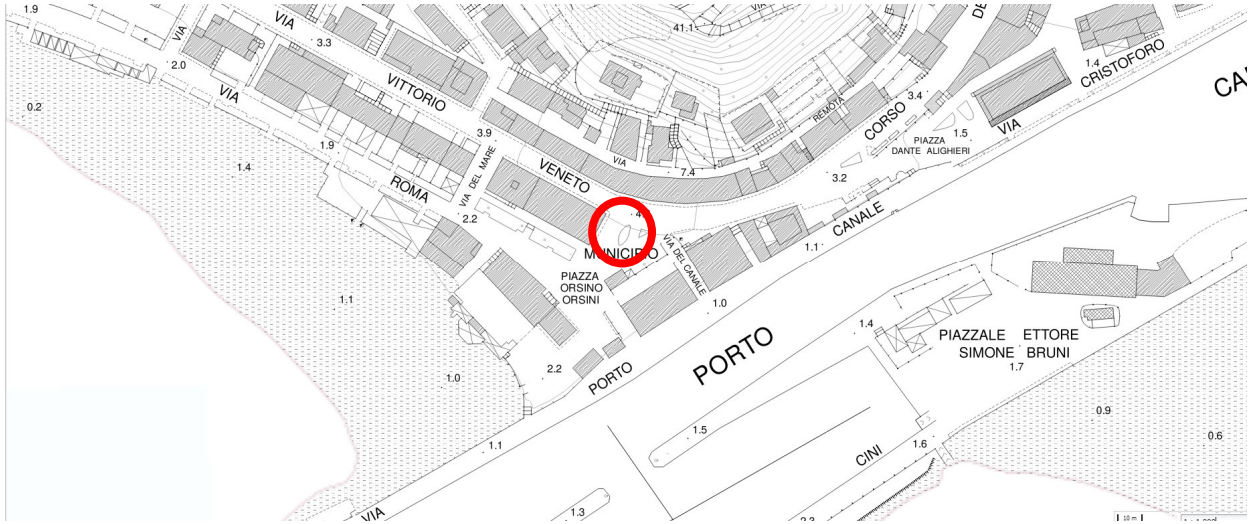
7) Circonvallazione incrocio via San Benedetto Po (circa 540 mq)



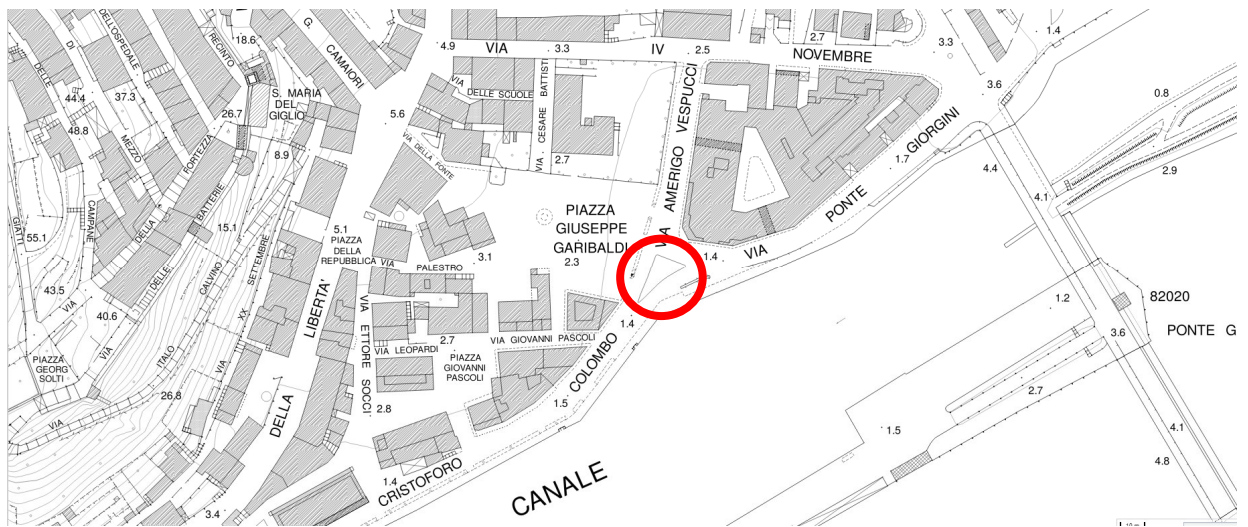
8) Circonvallazione incrocio v.le Kennedy (circa 260 mq)



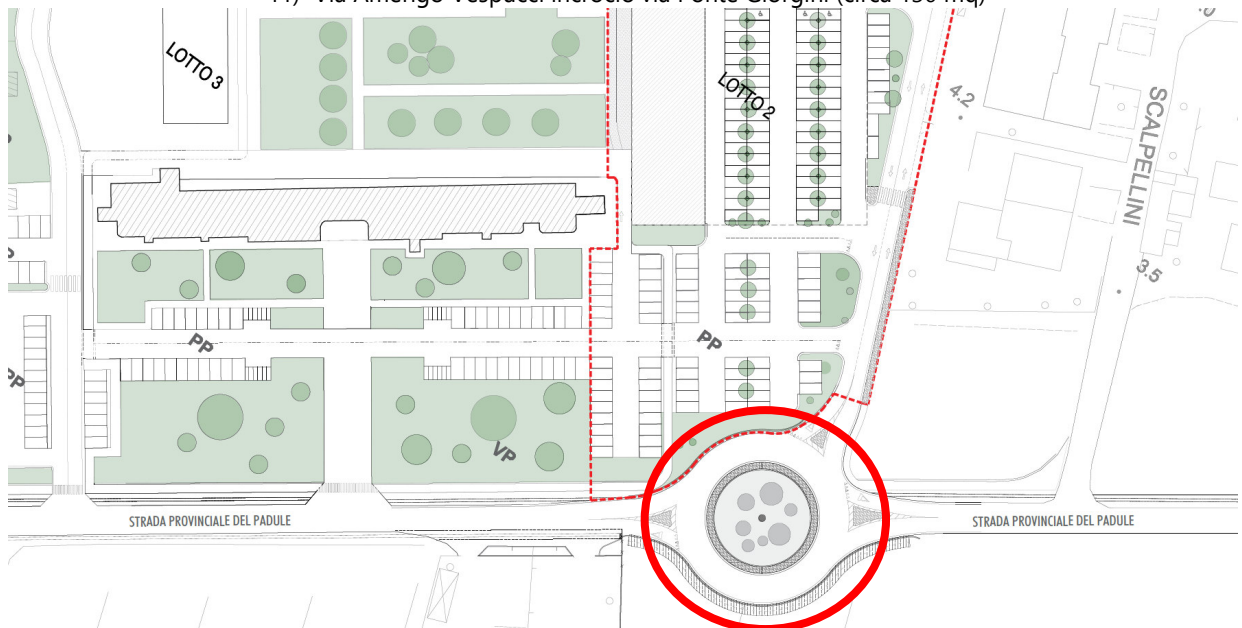
9) V.le Kennedy incrocio via Bellini e via Mascagni (circa 50 mq)



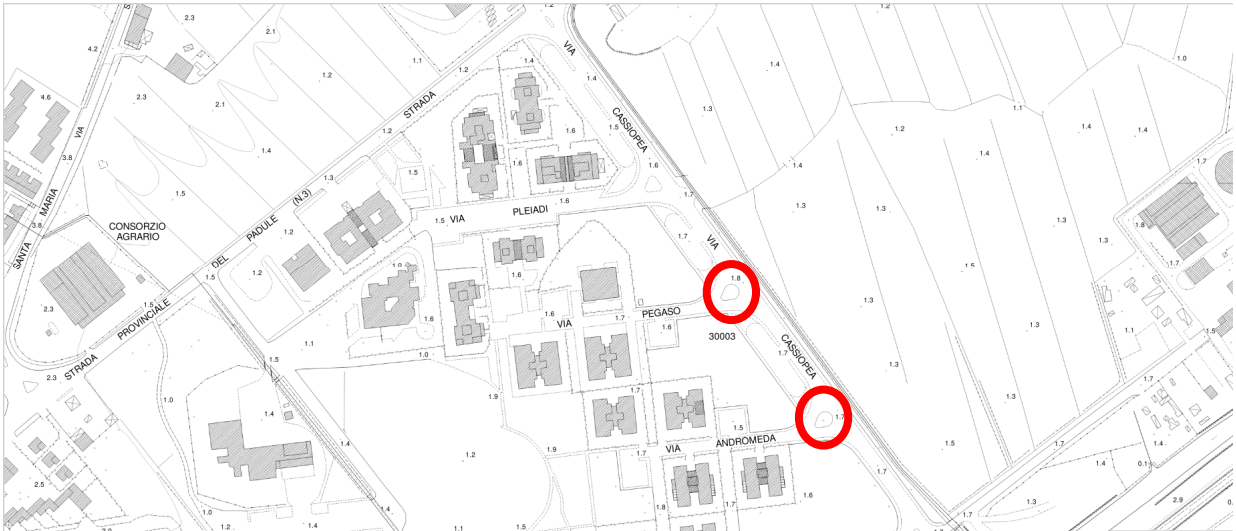
10) P.za Orsino Orsini (circa 20 mq)



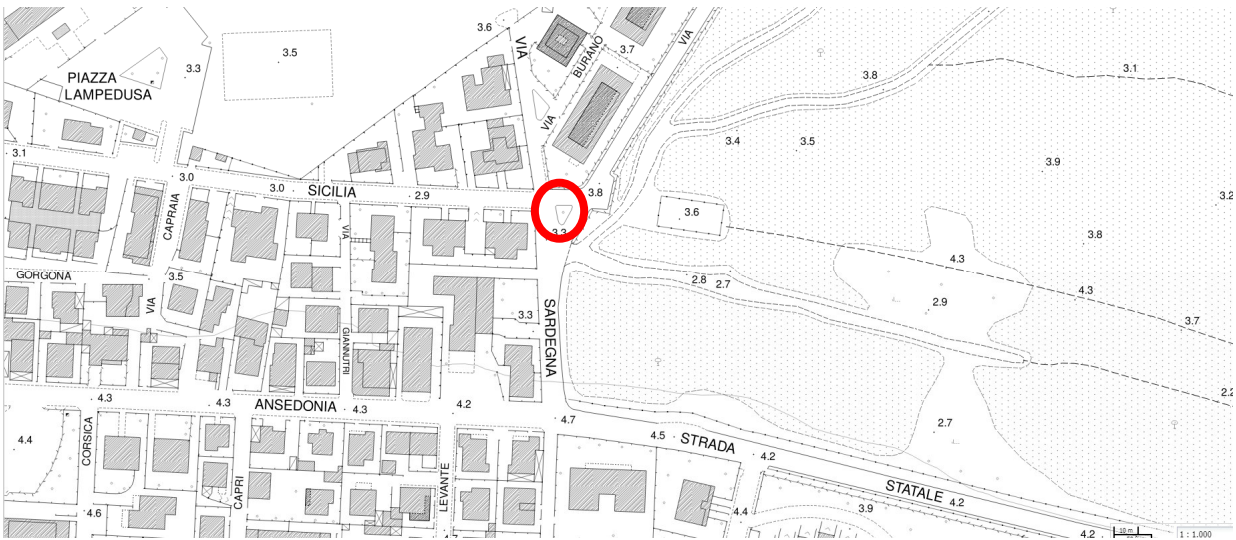
11) Via Amerigo Vespucci incrocio via Ponte Giorgini (circa 130 mq)



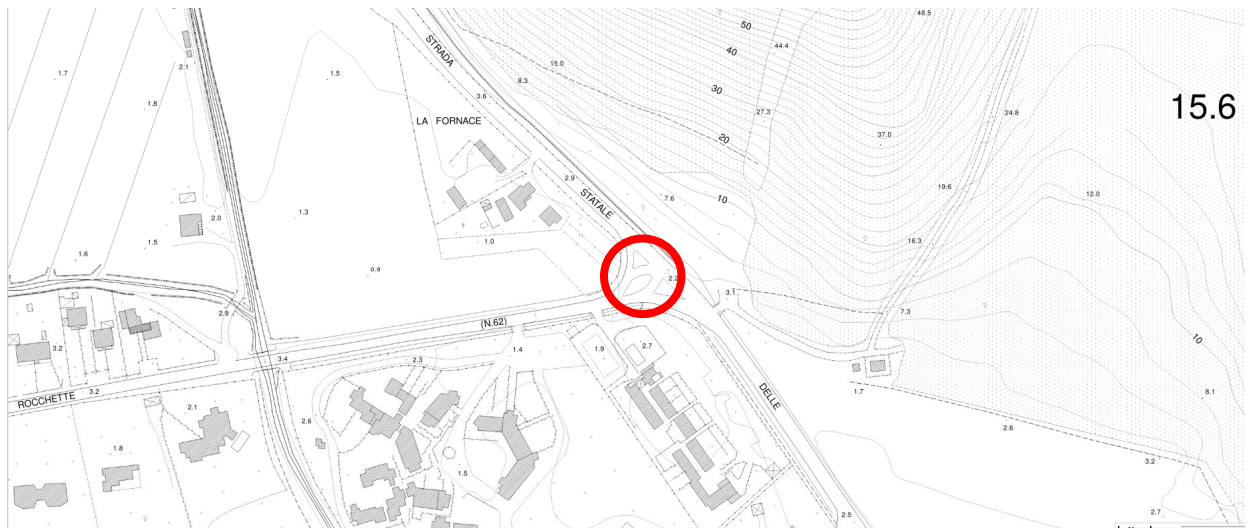
12) Strada Prov.le n. 3 del Padule km 19 - Ex Paoletti (circa 400mq)



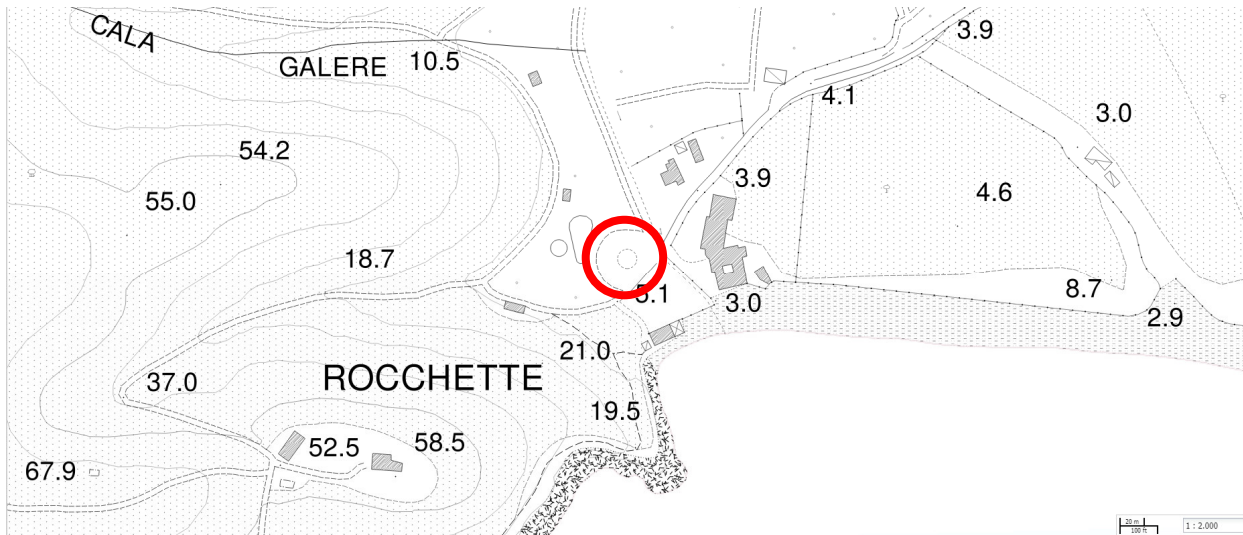
13) Via Cassiopea (n. 2 di circa 60 mq cadauna)



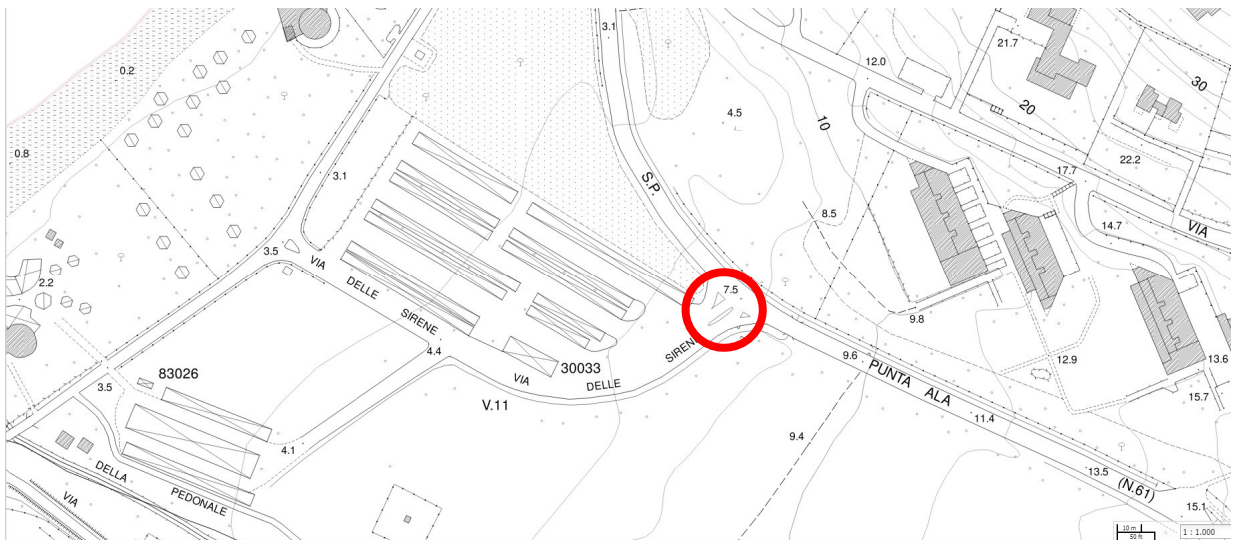
13) Via Sardegna incrocio via Sicilia (circa 30 mq)



14) S.P. delle Collacchie incrocio S.P. delle Rochette (circa 95 mq)



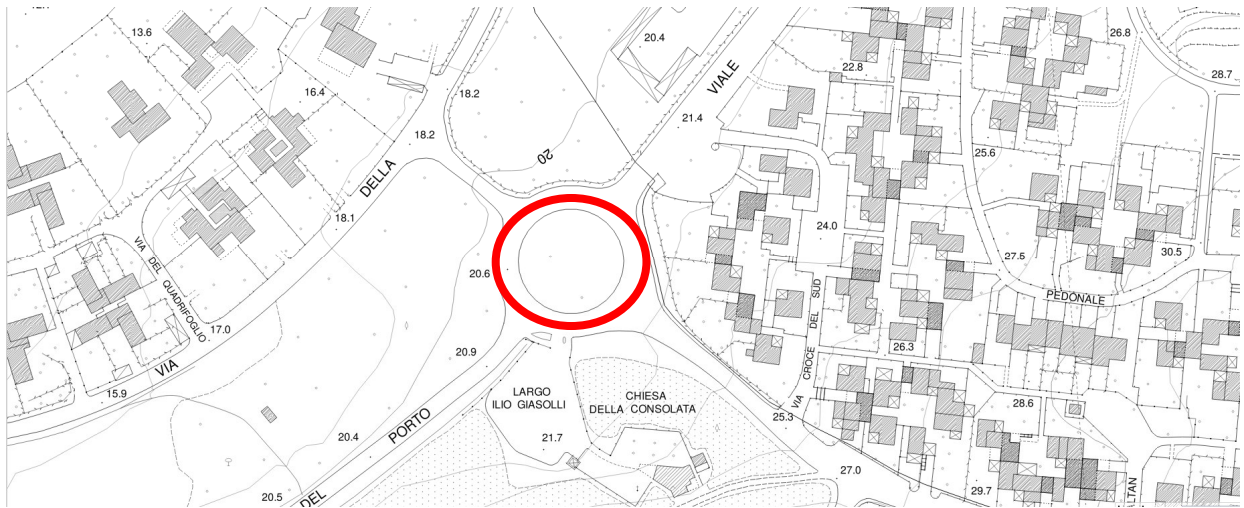
15) Rotonda delle Rocchette di fronte al Campeggio Stella del Mare (circa 170 mq)



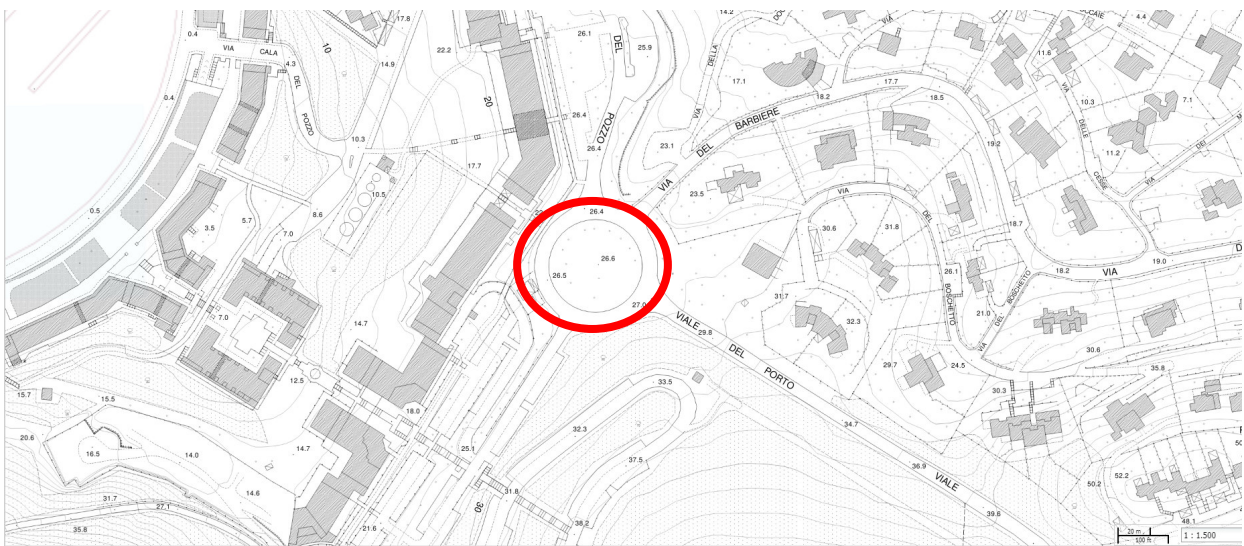
16) Intersezione tra S.P. n. 61 e Via delle Sirene (circa 30 mq)



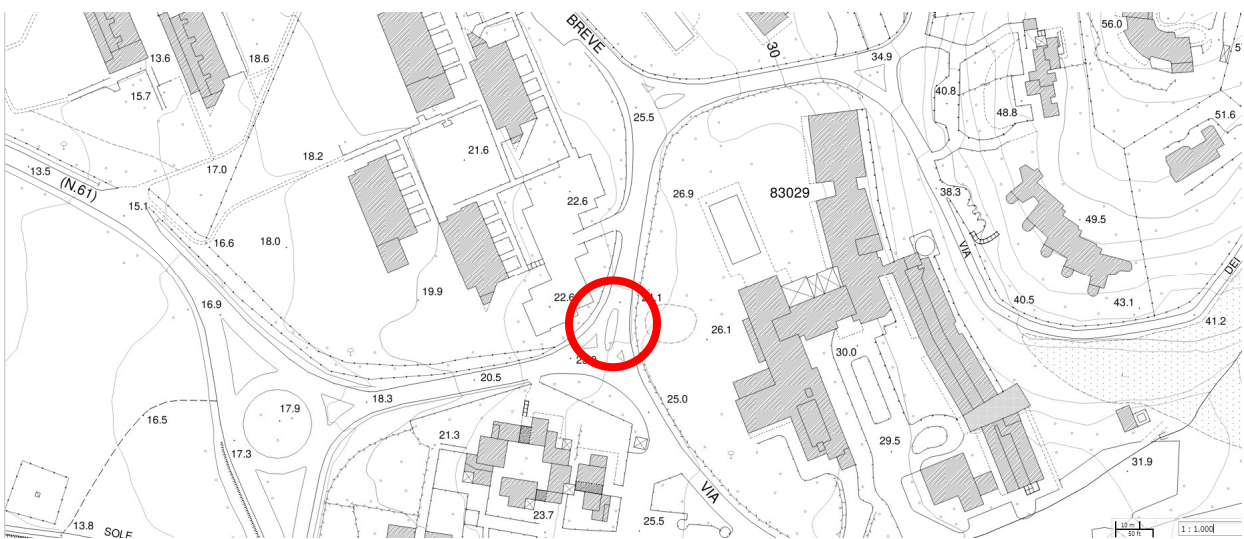
17) Prima rotonda di Punta Ala alla S.P. n. 61 e via del Gualdo (circa 590 mq)



18) Rotonda della Chiesa (circa 1280 mq)

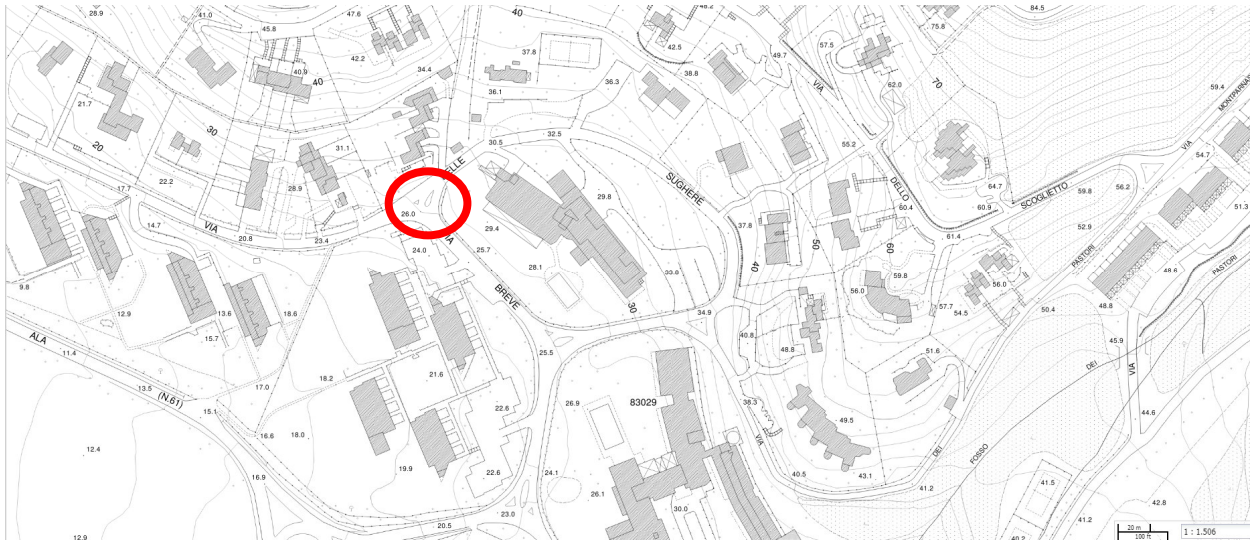


19) Rotonda del Porto (circa 2300 mq)

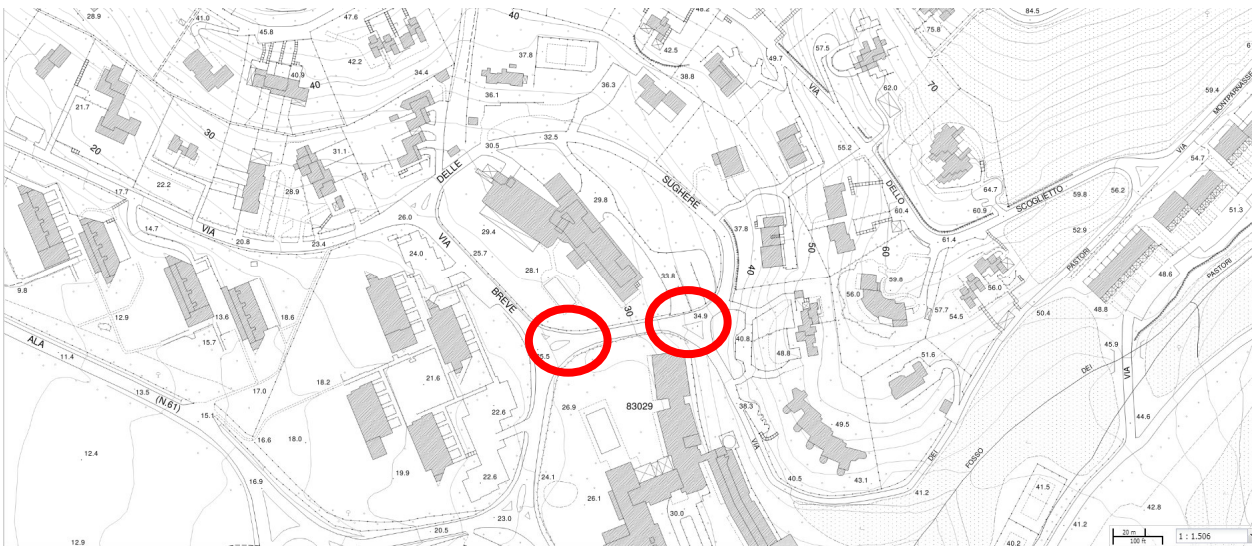


20) Intersezione tra Via del Gualdo e Via Breve (circa 55 mq)





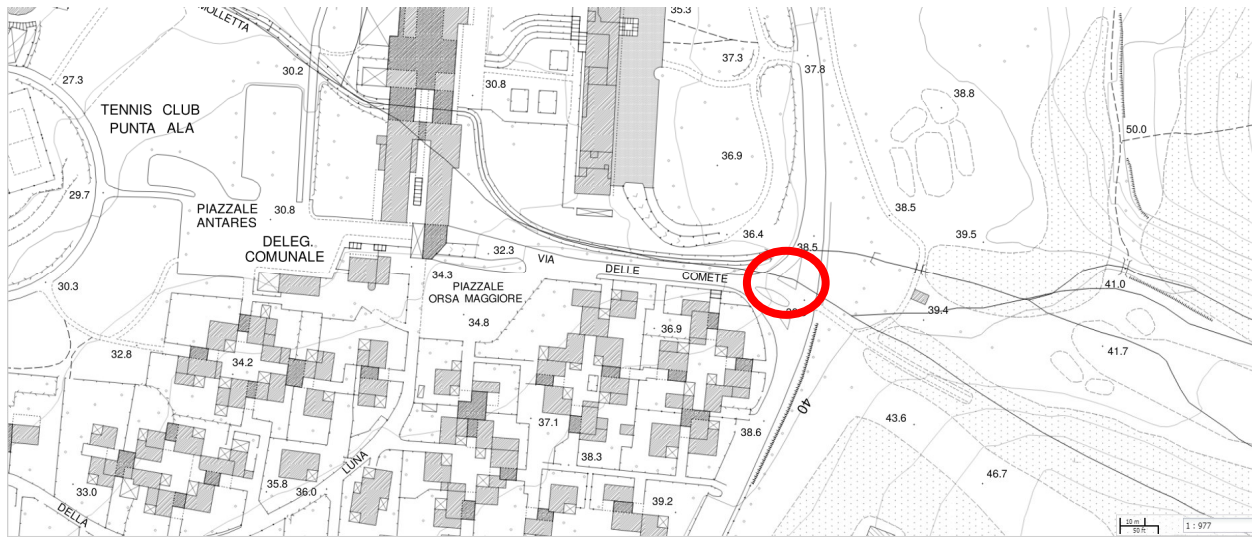
21) Intersezione tra via Breve e via delle Sughere (circa 30 mq)



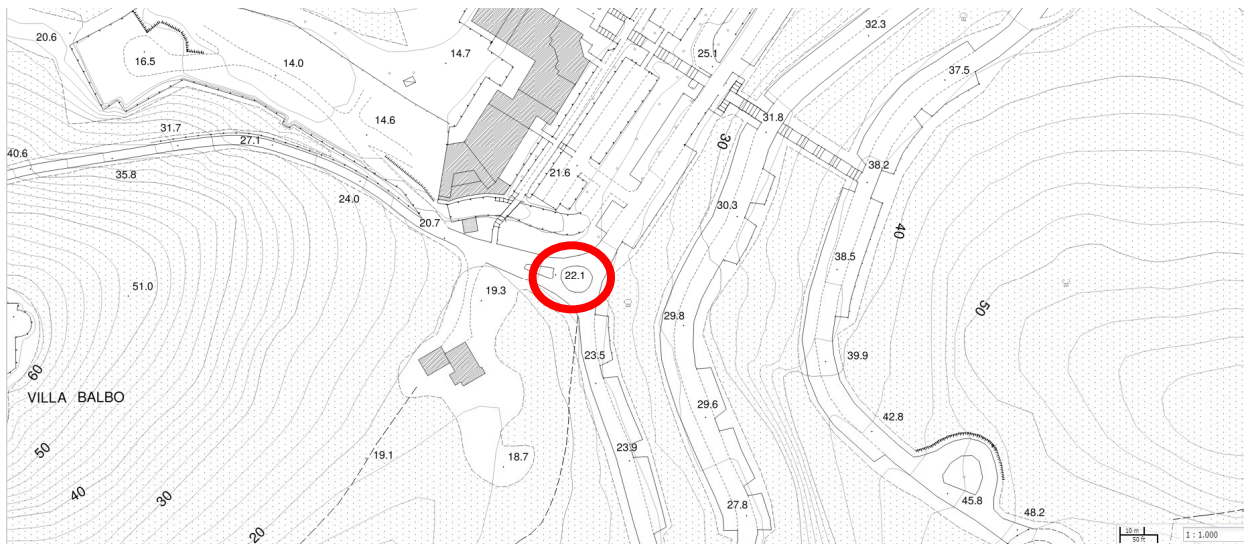
22) Intersezione tra via Breve e via dei Pastori (aiuole di circa 90 mq)



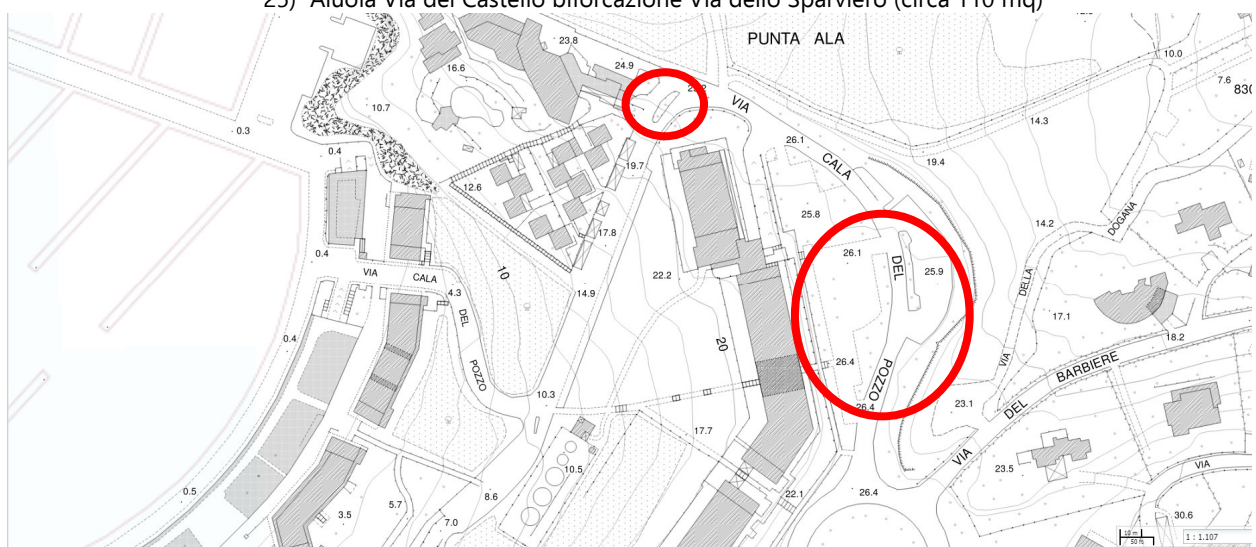
23) Intersezione tra via del Gualdo e via del Poggio alle Mandrie (circa 55 mq)



24) Intersezione tra via del Gualdo e via delle Comete (circa 80 mq)



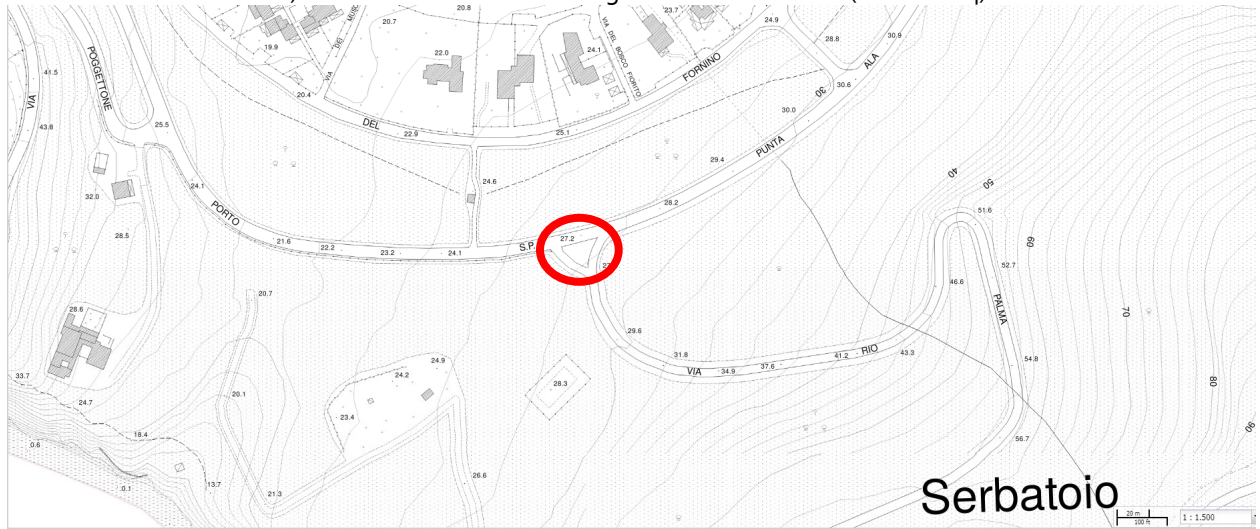
25) Aiuola Via del Castello biforcazione Via dello Sparviero (circa 110 mq)



26) Via cala del Pozzo (2 lungo la strada e una di fronte all'hotel Cala del Pozzo)

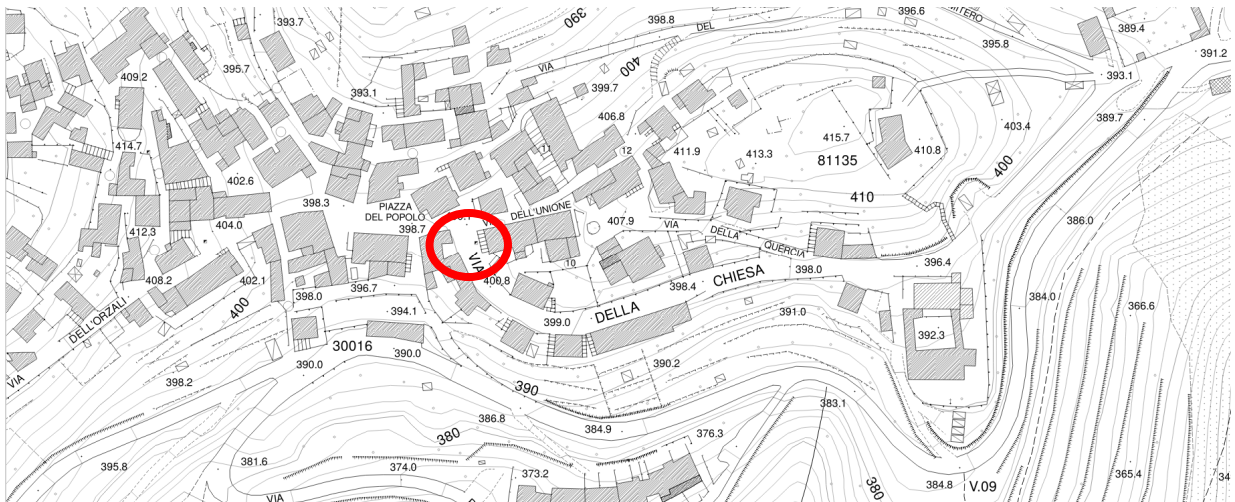


27) Intersezione tra via della Dogana e via delle Sirene (circa 40 mq)



Serbatoio

28) Aiuela all'ingresso di Via Rio Palma (circa 125 mq)



29) Via della Chiesa (vicino alla cabina telefonica)

