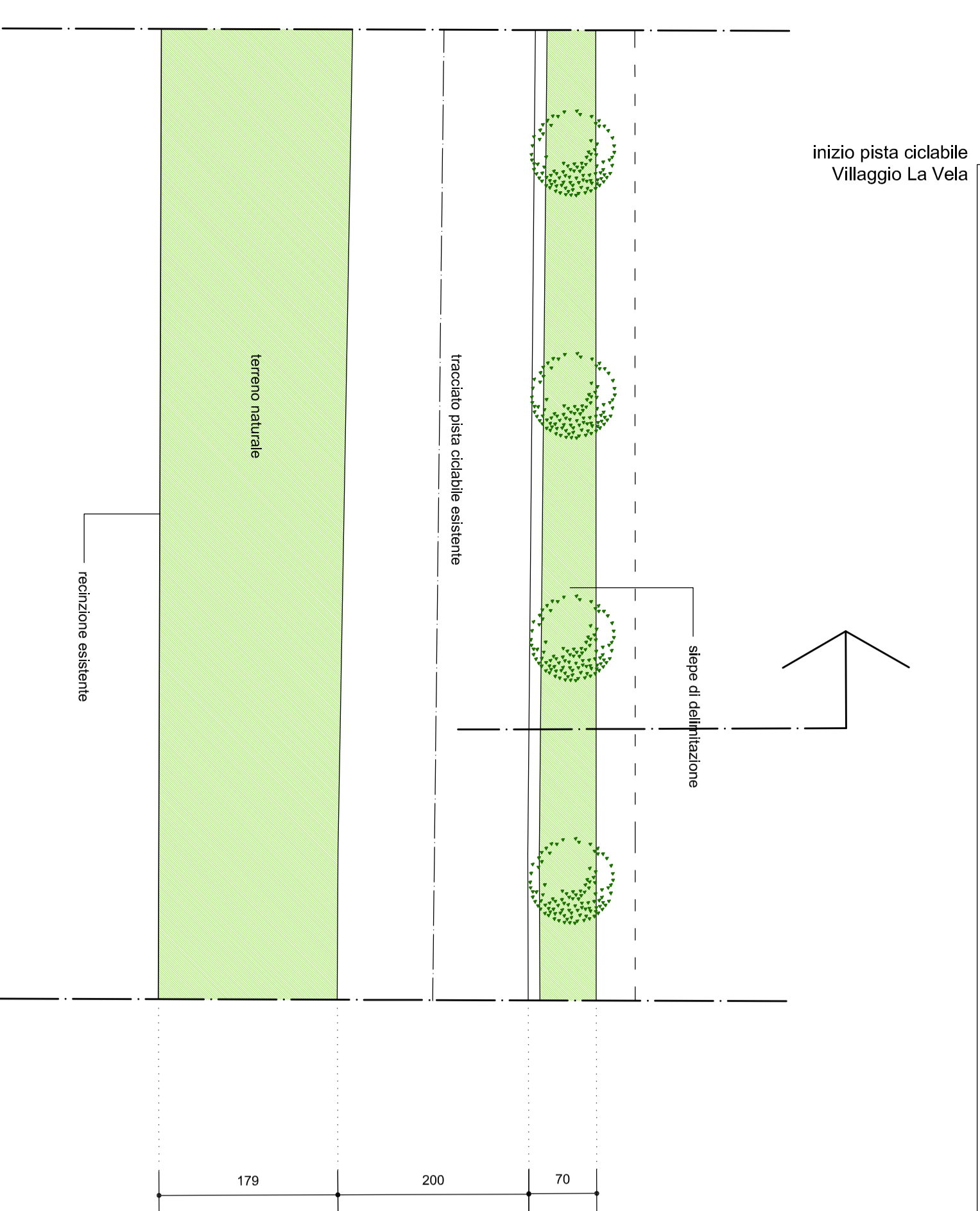
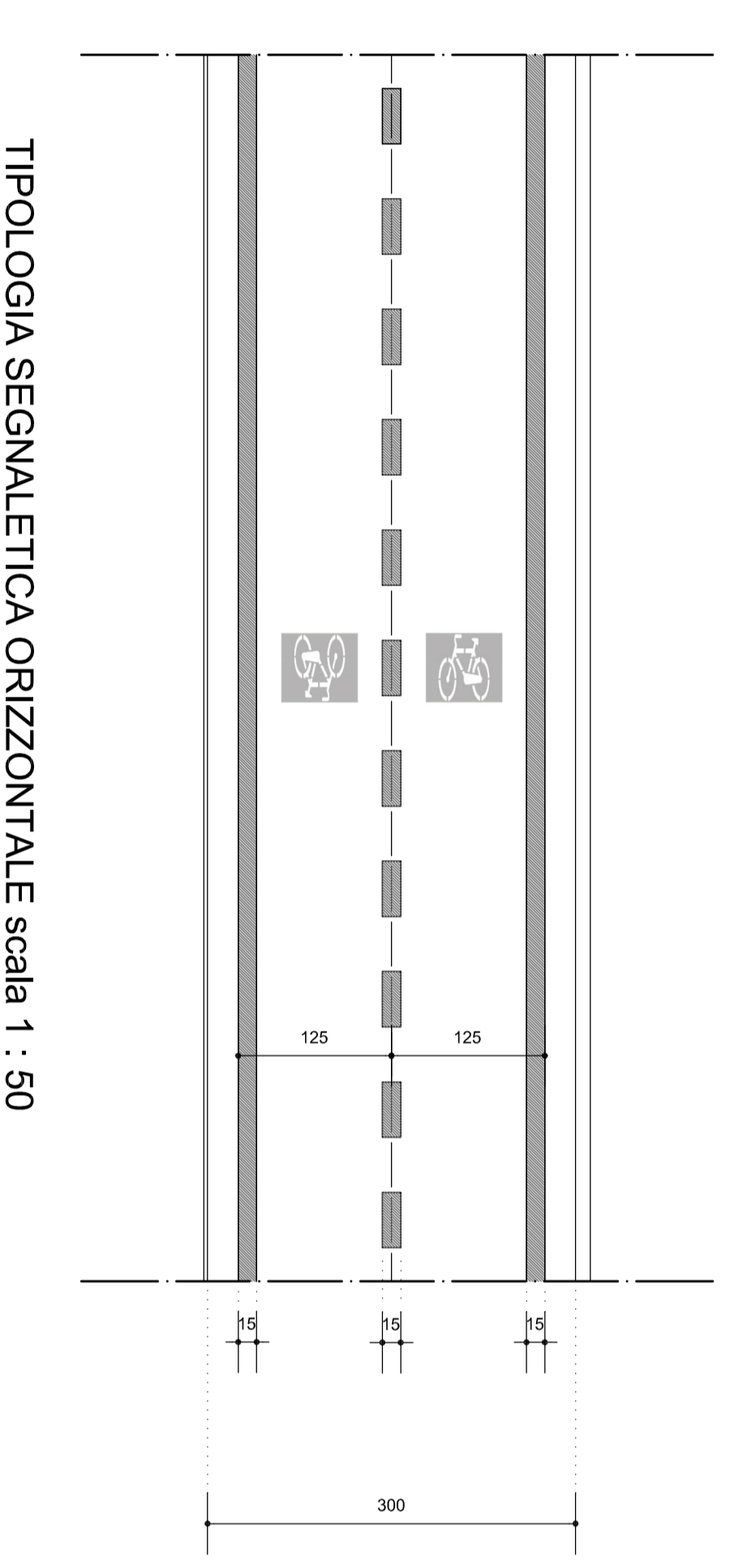


**PLANIMETRIA**  
PIANTA scala 1 : 500

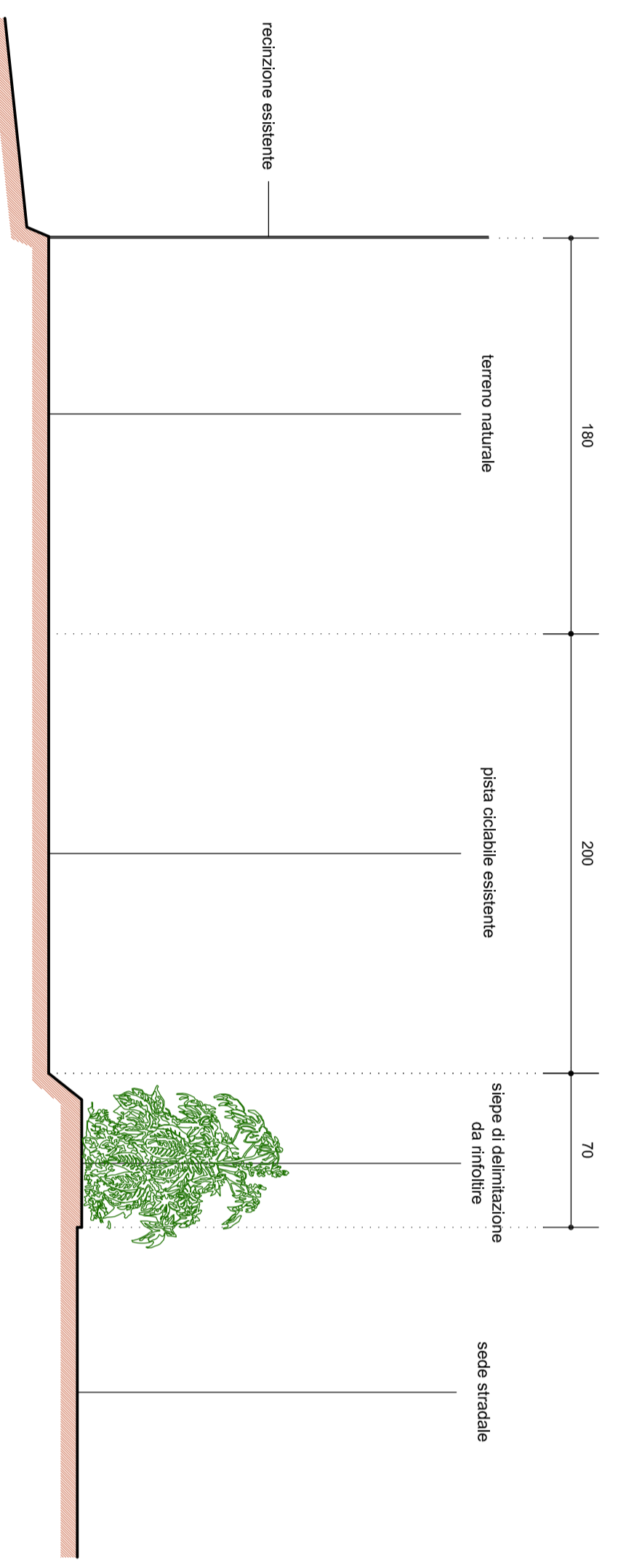
**PARTICOLARE 1**



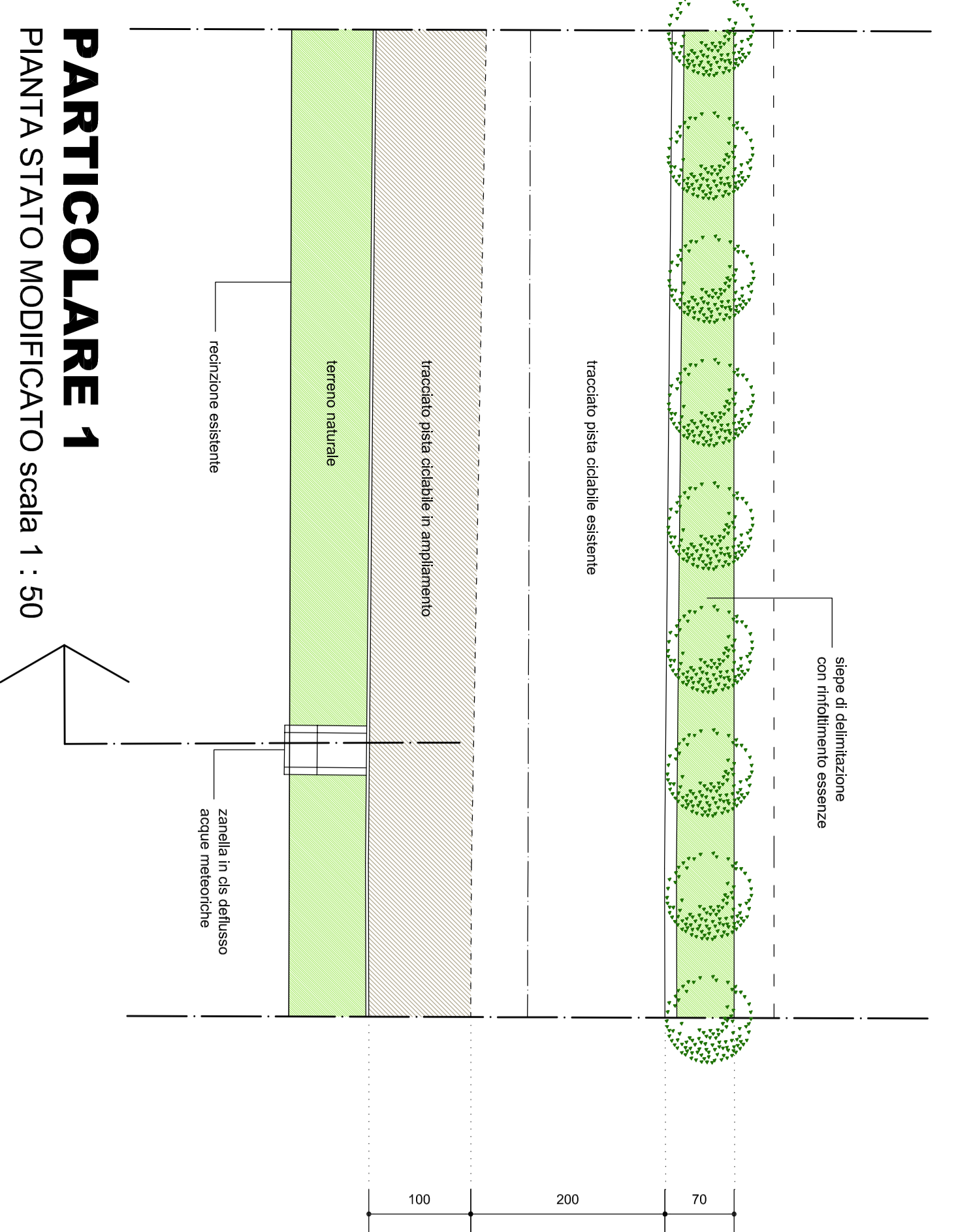
**PARTICOLARE 1**  
PIANTA STATO ATTUALE scala 1 : 50



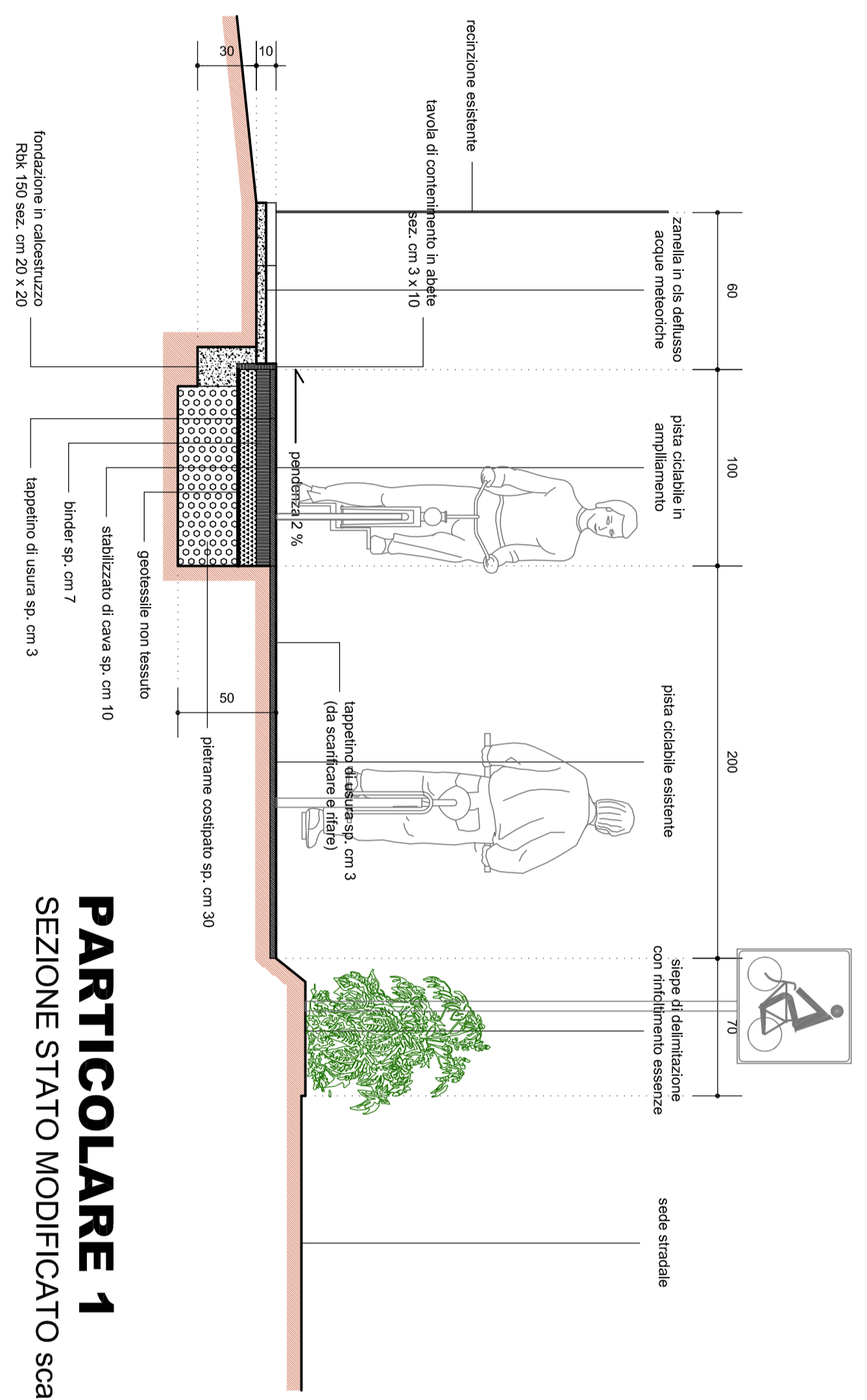
**TIPOLOGIA SEGNALETICA ORIZZONTALE** scala 1 : 50



**PARTICOLARE 1**  
SEZIONE STATO ATTUALE scala 1 : 25

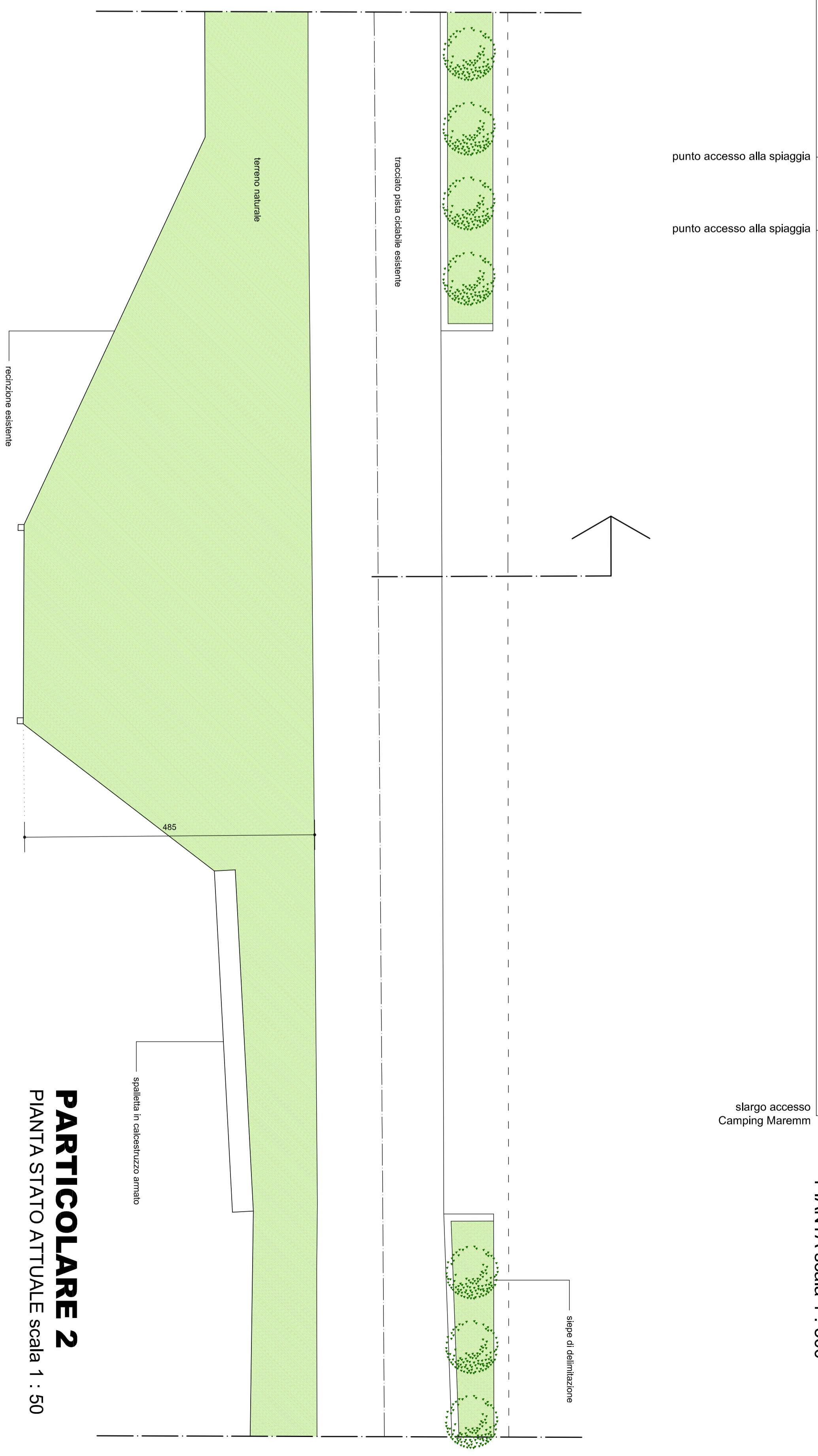


**PARTICOLARE 1**  
PIANTA STATO MODIFICATO scala 1 : 50

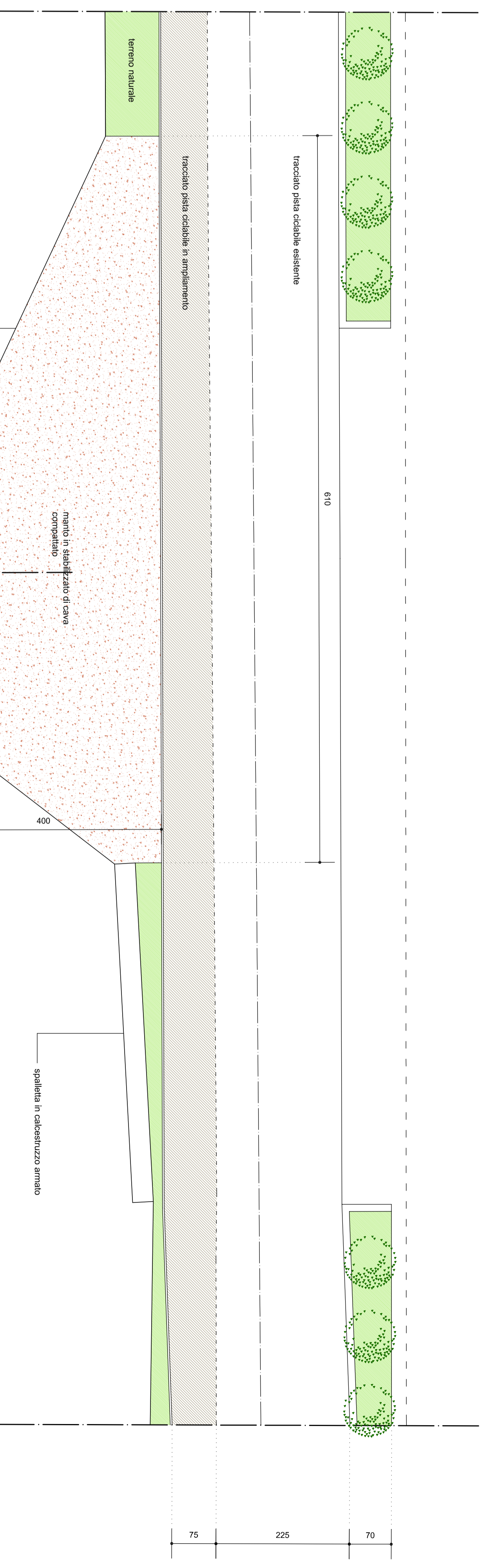


**PARTICOLARE 1**  
SEZIONE STATO MODIFICATO scala 1 : 25

**PARTICOLARE 2**



**PARTICOLARE 2**  
PIANTA STATO ATTUALE scala 1 : 50



**PARTICOLARE 2**  
PIANTA STATO MODIFICATO scala 1 : 50

**COMUNE DI CASTIGLIONE DELLA PESCAIA**  
**CICLOPISTA TIRENICA - LOTTO 4**  
**DA BIVIO DELLE ROCCHEFFE A MARINA DI GROSSETO**  
**PROGETTO ESECUTIVO**  
CUP 0117100537 CIG Z762987208

**COMITENTE:** COMUNE DI CASTIGLIONE DELLA PESCAIA  
S.P. DEL PAESE N.3 - 59043 CASTIGLIONE D.P. (GR)  
C.A. - 0117100537

**PROGETTO:** DOTT. ARCH. STEFANO SEMANONI  
C.A. - 0117100537

**COLLABORATORE:** GEOM. JONATHAN RAVICCHI  
RESPONSABILE SERVIZIO LL.PP.: GEOM. MASSIMO BIANCHI  
RESPONSABILE PROGETTO: DOTT. ISA ANNA CORTINA


**TAVOLA** scala 1 : 500 / 50 / 25

**03 INTERVENTO 3**  
**PIANTE - SEZIONI - PARTICOLARI**

Studio di architettura Stefano Semanoni  
Via della Cassina, 10 - 59043 Castiglione D.P. (GR)  
Tel. +390565300788 - s.semanoni@archistudio.it

data: 28/10/2019  
regolamento:  
architetto:

**PARTICOLARE 2**  
SEZIONE STATO ATTUALE scala 1 : 25



**PARTICOLARE 2**  
SEZIONE STATO MODIFICATO scala 1 : 25

